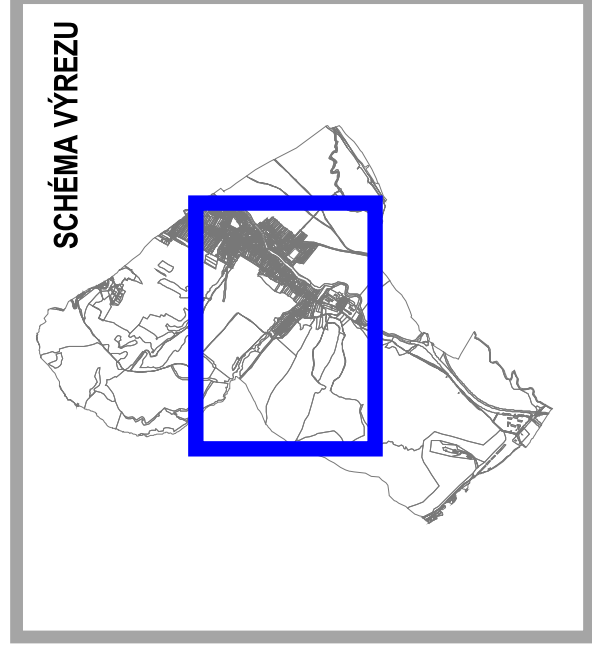


| STAV | NÁVRH | VÝHLAD |
|---------------|---------------|-------------|
| [Solid line] | [Dashed line] | [Empty box] |
| [Dotted line] | [Dotted line] | [Empty box] |
| [Dashed line] | [Dashed line] | [Empty box] |
| [Dotted line] | [Dotted line] | [Empty box] |
| [Dotted line] | [Dotted line] | [Empty box] |

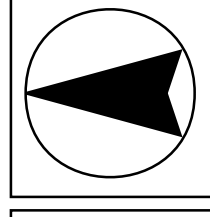
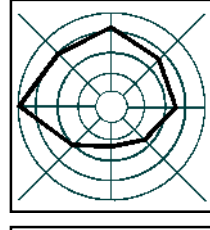
OZNAČENIE FUNKČNO PRIESTOROVEHO BLOKU
 HRANICA ZASTAVANÉHO ÚZEMIA *
 PLOCHY SO ZMENOU FUNKČNÉHO VYUŽITIA
 A OCHRANNEJ, VEREJNEJ
 A OSTATNEJ ZELENE

POZNÁMKA:

* HRANICA ZASTAVANÉHO ÚZEMIA SA MENÍ A UPRAVUJE VO VŠETKÝCH
 VÝKRESOCH NA ZAKLADE AKTUÁLNYCH ÚDAJOV KATASTRA NEHNUTEJNOSTÍ.



AGS
ATELIÉR
 ÚZEMNÉ PLÁNOVANIE • URBANIZMUS
 ARCHITEKTÚRA • PROJEKTY • DESIGN



MIERKA
1 : 10 000

VÝKRES č.
8

SADA č.

ZÁKAZKA č.: 10 11 /2018
 ETAPA : NÁVRH
 DÁTUM : 01 2019

HL. RIEŠITEL' : ING.ARCH. GABRIEL SZALAY
 RIEŠITEL' : ING. IGOR KMEŤ
 VYPRACOVAL : ING. IGOR KMEŤ

OBSTARÁVATEĽ : OBEC OPATOVCE NAD NITROU

ÚZEMNÝ PLÁN OBCE OPATOVCE NAD NITROU

ZMENY A DOPLNKY č.2 - NÁVRH (PRE § 25 STAVEBNÉHO ZÁKONA)

OBSAH VÝKRESU : OCHRANA PRÍRODY A TVORBA KRAJINY
 NÁLOŽKA - PRIESVITKA