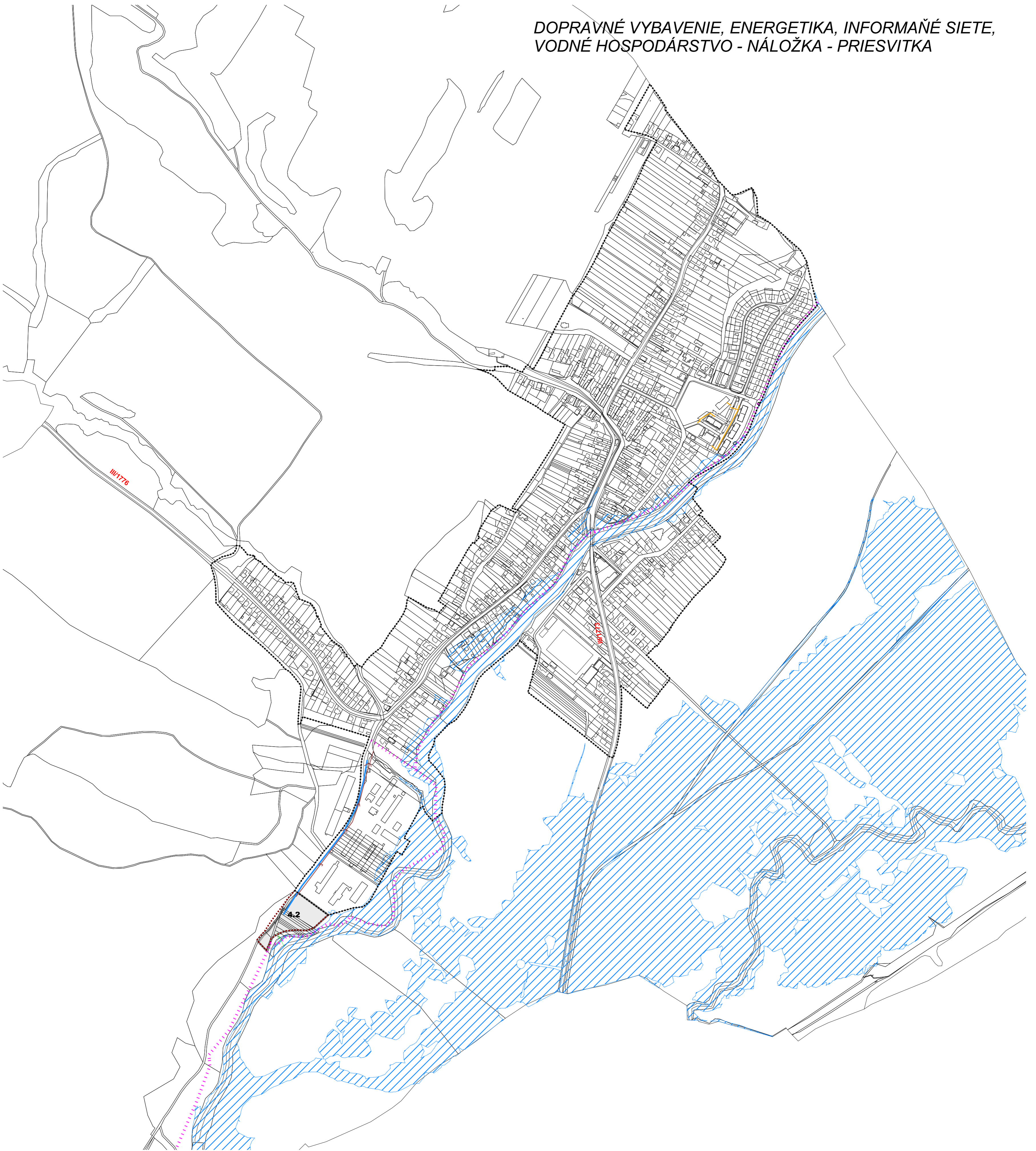




ÚZEMNÝ PLÁN OBCE OPATOVCE NAD NITROU

DOPRAVNÉ VYBAVENIE, ENERGETIKA, INFORMAČNÉ SIETE,
VODNÉ HOSPODÁRSTVO - NÁLOŽKA - PRIESVITKA



LEGENDA

STAV	NÁVRH	VÝHLAD
	1.1	

OZNAČENIE FUNKČNO PRIESTOROVÉHO BLOKU

HRANICA ZASTAVANÉHO ÚZEMIA *

FUNKČNO PRIESTOROVÝ BLOK (ROZVOJOVÁ LOKALITA)

KANALIZÁCIA DAŽDOVÁ

KANALIZÁCIA SPLAŠKOVÁ

VODOVODNÉ POTRUBIE

CYKLOTRASA

POVODŇOVÉ OHROZENIE - ZÁPLAVOVÁ ČIARA - Q100 ROČNEJ VODY

STL PLYNOVOD

POZNÁMKA:

* HRANICA ZASTAVANÉHO ÚZEMIA SA MENÍ A UPRAVUJE VO VŠETKÝCH
VÝKRESOCH NA ZAKLADE AKTUÁLNYCH ÚDAJOV KATASTRA NEHNUTEJNOSTÍ.

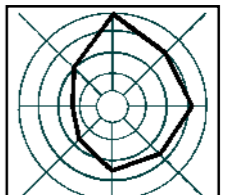

SADA č.

VÝKRES č.

MIERKA

3,4,5,6

1 : 5 000



AGS
ATELIÉR
ÚZEMNÉ PLÁNOVANIE * URBANIZMUS
ARCHITEKTURA * PROJEKTY * DESIGN

HL. RIEŠITEĽ : ING.ARCH. GABRIEL SZALAY

RIEŠITEĽ : ING.ARCH. G. SZALAY,

VYPRACOVAL : ING. IGOR KMEŤ

OBSTARÁVATEĽ : OBEC OPATOVCE NAD NITROU

ZÁKAZKA č.: 10 11 /2018

ETAPA : NÁVRH

DÁTUM : 01 2019

ÚZEMNÝ PLÁN OBCE OPATOVCE NAD NITROU

ZMENY A DOPLNKY č. 2 NÁVRH (PRE § 25 STAVEBNÉHO ZÁKONA)

OBSAH VÝKRESU : ENERGETIKA, DOPRAVA, INFORMAČNÉ SIETE,
VODNÉ HOSPODÁRSTVO - NÁLOŽKA - PRIESVITKA